

GMINNA EWIDENCJA ZABYTKÓW GMINY PAWŁÓW



**ZABYTKI
WPISANE
DO WOJEWÓDZKIEGO
REJESTRU
ZABYTKÓW**


GMINNA EWIDENCJA ZABYTKÓW GMINY PAWŁÓW


KARTY ADRESOWE

Park Podworski w Chybicach	4
Park Podworski w Pokrzywnicy	5
Park Podworski w Radkowicach	6
Park Podworski w Tarczku	7
Park Podworski w Brzeziu	8
Park Podworski w Łomnie	9
Park Podworski w Warszówku	10
Cmentarz w Chybicach	11
Cmentarz w Pawłowie	12
Cmentarz w Tarczku	13
Cmentarz w Świętomarzy	14
Kościół Parafialny w Chybicach, ogrodzenie wraz z bramami i schodami	15
Kościół Parafialny w Chybicach	16
Kościół Parafialny w Radkowicach	17
Kościół Parafialny w Radkowicach – wystrój i wyposażenie	18
Kościół Parafialny w Tarczku	19
Kościół Parafialny w Tarczku – wystrój i wyposażenie	20
Kościół Parafialny w Świętomarzy	21
Dzwonnica kościoła parafialnego w Świętomarzy	22
Kościół Parafialny w Świętomarzy – wystrój i wyposażenie	23
Szkoła Podstawowa w Radkowicach	24


GEZ	KARTA ADRESOWA ZABYTKU NIERUCHOMEGO		3. Miejscowość Chybice
1. Nazwa PARK PODWORSKI W CHYBICACH		2. Czas powstania XVIII, XIX - XX w.	4. Adres Chybice 27-225 Pawłów
8. Fotografia z opisem wskazującym orientację lub mapa z zaznaczony stanowiskiem archeologicznym 			5. Przynależność administracyjna MIEJSCOWOŚĆ – CHYBICE GMINA – PAWLÓW POWIAT – STARACHOWICKI WOJEWÓDZTWO – ŚWIĘTOKRZYSKIE KOD POCZTOWY – 27-225
6. Formy ochrony Zapis w planie zagospodarowania przestrzennego. Wpisany do rejestru zabytków nieruchomych województwa świętokrzyskiego nr rej.: 515 z 04.12.1957 oraz 1195 z 29.12.1997			
7. Numer ewidencyjny działki 9/6			
8. Opracowanie karty adresowej (autor, data, podpis) Katarzyna Nowak Marzec 2015r.			

GEZ	KARTA ADRESOWA ZABYTKU NIERUCHOMEGO		3. Miejscowość POKRZYWNICA
1. Nazwa PARK PODWORSKI w POKRZYWNICY		2. Czas powstania XVIII w.	
8. Fotografia z opisem wskazującym orientację lub mapa z zaznaczony stanowiskiem archeologicznym 			4. Adres POKRZYWNICA 27-225 Pawłów
			5. Przynależność administracyjna MIJSCOWOŚĆ – Pokrzywnica GMINA – PAWŁÓW POWIAT – STARACHOWICKI WOJEWÓDZTWO – ŚWIĘTOKRZYSKIE KOD POCZTOWY – 27-225
			6. Formy ochrony Zapis w planie zagospodarowania przestrzennego. Wpisany do rejestru zabytków nieruchomych województwa świętokrzyskiego, nr rej.: 555 z 09.12.1957r.
			7. Numer ewidencyjny działki 233/5, 233/6
			8. Opracowanie karty adresowej (autor, data, podpis) Katarzyna Nowak Marzec 2015r.


GEZ	KARTA ADRESOWA ZABYTKU NIERUCHOMEGO		3. Miejscowość RADKOWICE
1. Nazwa PARK PODWORSKI w RADKOWICACH	2. Czas powstania XVIII w.		
8. Fotografia z opisem wskazującym orientację lub mapa z zaznaczonym stanowiskiem archeologicznym 		4. Adres RADKOWICE 27-225 Pawłów	5. Przynależność administracyjna MIEJSCOWOŚĆ – Radkowice GMINA – PAWŁÓW POWIAT – STARACHOWICKI WOJEWÓDZTWO – ŚWIĘTOKRZYSKIE KOD POCZTOWY – 27-225
		6. Formy ochrony Zapis w planie zagospodarowania przestrzennego Wpisany do rejestru zabytków nieruchomych województwa świętokrzyskiego, nr rej.: 519 z 04.12.1957r.	
		7. Numer ewidencyjny działki 86/4	
		8. Opracowanie karty adresowej (autor, data, podpis) Katarzyna Nowak Marzec 2015r.	

GEZ	KARTA ADRESOWA ZABYTKU NIERUCHOMEGO		3. Miejscowość Tarczek
1. Nazwa PARK PODWORSKI w TARCZKU	2. Czas powstania XIX w.		
8. Fotografia z opisem wskazującym orientację lub mapa z zaznaczonym stanowiskiem archeologicznym 			4. Adres Tarczek 27-225 Pawłów
			5. Przynależność administracyjna MIEJSCOWOŚĆ – Tarczek GMINA – PAWŁÓW POWIAT – STARACHOWICKI WOJEWÓDZTWO – ŚWIĘTOKRZYSKIE KOD POCZTOWY – 27-225
			6. Formy ochrony Park otoczony ogrodzeniem z drutu, brama zamykana. Zapis w planie zagospodarowania przestrzennego Wpisany do rejestru zabytków nieruchomych województwa świętokrzyskiego nr rej.: 554 z 9.12.1957 r.
			7. Numer ewidencyjny działki 198/6, 198/4
			8. Opracowanie karty adresowej (autor, data, podpis) Katarzyna Nowak Marzec 2015r.

GEZ	KARTA ADRESOWA ZABYTKU NIERUCHOMEGO		3. Miejscowość BRZEZIE
1. Nazwa PARK W BRZEZIU		2. Czas powstania XVIII w.	
8. Fotografia z opisem wskazującym orientację lub mapa z zaznaczonym stanowiskiem archeologicznym () 			4. Adres BRZEZIE 27-225 Pawłów
			5. Przynależność administracyjna MIEJSCOWOŚĆ – Brzezcie GMINA – PAWLÓW POWIAT – STARACHOWICKI WOJEWÓDZTWO – ŚWIĘTOKRZYSKIE KOD POCZTOWY – 27-225
			6. Formy ochrony Wpisany do rejestru zabytków nieruchomych województwa świętokrzyskiego, nr rej. 512 z 04.12.1957r.
			7. Numer ewidencyjny działki 204/1
			8. Opracowanie karty adresowej (autor, data, podpis) Katarzyna Nowak Marzec 2015r.

GEZ	KARTA ADRESOWA ZABYTKU NIERUCHOMEGO		3. Miejscowość Łomno
1. Nazwa PARK PODWORSKI w ŁOMNIE		2. Czas powstania XIX w.	
8. Fotografia z opisem wskazującym orientację lub mapa z zaznaczonym stanowiskiem archeologicznym 			4. Adres Łomno 27-225 Pawłów
			5. Przynależność administracyjna MIEJSCOWOŚĆ – Łomno GMINA – PAWŁÓW POWIAT – STARACHOWICKI WOJEWÓDZTWO – ŚWIĘTOKRZYSKIE KOD POCZTOWY – 27-225
			6. Formy ochrony Wpisany do rejestru zabytków nieruchomych województwa świętokrzyskiego, nr rej. 553 z 09.12.1957r.
			7. Numer ewidencyjny działki 83/40
			8. Opracowanie karty adresowej (autor, data, podpis) Katarzyna Nowak Marzec 2015r.

GEZ	KARTA ADRESOWA ZABYTKU NIERUCHOMEGO		3. Miejscowość Warszówek
1. Nazwa PARK PODWORSKI w WARSZÓWKU		2. Czas powstania XVIII w.	4. Adres Warszówek 27-225 Pawłów
8. Fotografia z opisem wskazującym orientację lub mapa z zaznaczonym stanowiskiem archeologicznym 			5. Przynależność administracyjna MIEJSCOWOŚĆ – Łomno GMINA – PAWLÓW POWIAT – STARACHOWICKI WOJEWÓDZTWO – ŚWIĘTOKRZYSKIE KOD POCZTOWY – 27-225
			6. Formy ochrony Własność prywatna Wpisany do rejestru zabytków nieruchomości województwa świętokrzyskiego, nr rej. 552 z 07.12.1957r.
			7. Numer ewidencyjny działki 421,426/2, 426/1, 425, 287/1
			8. Opracowanie karty adresowej (autor, data, podpis) Katarzyna Nowak Marzec 2015r.


GEZ	KARTA ADRESOWA ZABYTKU NIERUCHOMEGO		3. Miejscowość CHYBICE
1. Nazwa Cmentarz kościelny w granicach ogrodzenia w Chybicach		2. Czas powstania XVIII w.	
8. Fotografia z opisem wskazującym orientację lub mapa z zaznaczony stanowiskiem archeologicznym			4. Adres
			CHYBICE 27-225 Pawłów
			5. Przynależność administracyjna MIEJSCOWOŚĆ – CHYBICE GMINA – PAWŁÓW POWIAT – STARACHOWICKI WOJEWÓDZTWO – ŚWIĘTOKRZYSKIE KOD POCZTOWY – 27-225
			6. Formy ochrony Cmentarz ogrodzony- betonowy mur, brama zamykana na kłódkę Wpisany do rejestru zabytków nieruchomych województwa świętokrzyskiego, nr rej.: 77 z 10.11.1947
			7. Numer ewidencyjny działki 45
			8. Opracowanie karty adresowej (autor, data, podpis) Marzec 2015r. Katarzyna Nowak

GEZ	KARTA ADRESOWA ZABYTKU NIERUCHOMEGO		3. Miejscowość Pawłów
1. Nazwa Cmentarz Parafialny "stary" w Pawłowie		2. Czas powstania 1 połowa XIX w.	4. Adres Pawłów 27-225 Pawłów
8. Fotografia z opisem wskazującym orientację lub mapa z zaznaczony stanowiskiem archeologicznym 			5. Przynależność administracyjna MIEJSCOWOŚĆ – Pawłów GMINA – PAWŁÓW POWIAT – STARACHOWICKI WOJEWÓDZTWO – ŚWIĘTOKRZYSKIE KOD POCZTOWY – 27-225
			6. Formy ochrony Zapis w planie zagospodarowania przestrzennego Cmentarz otoczony betonowym murem, brama zamykana. Wpisany do rejestru zabytków nieruchomych województwa świętokrzyskiego nr rej.: 1169 z 07.02.1993r.
			7. Numer ewidencyjny działki 466
			8. Opracowanie karty adresowej (autor, data, podpis) Katarzyna Nowak Marzec 2015r.

GEZ	KARTA ADRESOWA ZABYTKU NIERUCHOMEGO		3. Miejscowość TARCZEK
1. Nazwa Cmentarz parafialny w Tarczku		2. Czas powstania XVIII w., pocz. XIX w.	
8. Fotografia z opisem wskazującym orientację lub mapa z zaznaczonym stanowiskiem archeologicznym 			4. Adres Tarczek 97 27-225 Pawłów
			5. Przynależność administracyjna MIEJSCOWOŚĆ – Tarczek GMINA – PAWŁÓW POWIAT – STARACHOWICKI WOJEWÓDZTWO – ŚWIĘTOKRZYSKIE KOD POCZTOWY – 27-225
			6. Formy ochrony Cmentarz otoczony betonowym murem, zainstalowane kamery. Zapis w planie zagospodarowania przestrzennego Wpisany do rejestru zabytków nieruchomych województwa świętokrzyskiego nr rej.: 1173 z 24.05.1993 r.
			7. Numer ewidencyjny działki 186
			8. Opracowanie karty adresowej (autor, data, podpis) Katarzyna Nowak Marzec 2015r.

GEZ	KARTA ADRESOWA ZABYTKU NIERUCHOMEGO		3. Miejscowość Świętomarz
1. Nazwa Cmentarz parafialny w Świętomarży		2. Czas powstania XVIII w.	
8. Fotografia z opisem wskazującym orientację lub mapa z zaznaczonym stanowiskiem archeologicznym 			4. Adres Świętomarz 28 27-225 Pawłów
			5. Przynależność administracyjna MIEJSCOWOŚĆ – Świętomarz GMINA – PAWŁÓW POWIAT – STARACHOWICKI WOJEWÓDZTWO – ŚWIĘTOKRZYSKIE KOD POCZTOWY – 27-225
			6. Formy ochrony Cmentarz otoczony murem, brama zamykana. Wpisany do rejestru zabytków nieruchomych województwa świętokrzyskiego, nr rej. 1173 z 24.05.1993r.
			7. Numer ewidencyjny działki 6/1
			8. Opracowanie karty adresowej (autor, data, podpis) Katarzyna Nowak Marzec 2015r.


GEZ	KARTA ADRESOWA ZABYTKU NIERUCHOMEGO		3. Miejscowość CHYBICE
1. Nazwa Kościół parafialny p.w. św. Małgorzaty w Chybicach, ogrodzenie wraz z bramami i schodami		2. Czas powstania 1361 – 1362r.	
8. Fotografia z opisem wskazującym orientację lub mapa z zaznaczonym stanowiskiem archeologicznym			4. Adres CHYBICE 47 27-225 Pawłów
			5. Przynależność administracyjna MIEJSCOWOŚĆ – CHYBICE GMINA – PAWŁÓW POWIAT – STARACHOWICKI WOJEWÓDZTWO – ŚWIĘTOKRZYSKIE KOD POCZTOWY – 27-225
			6. Formy ochrony Nadzór firmy ochroniarskiej, założony alarm. Kościół otoczony betonowym murem, bramy zamykane. Wpisany do rejestru zabytków nieruchomy województwa świętokrzyskiego WUOZ.5140.1.6.2011 z 02.05.2011
			7. Numer ewidencyjny działki 12
			8. Opracowanie karty adresowej (autor, data, podpis) Katarzyna Nowak Marzec 2015r.

GEZ	KARTA ADRESOWA ZABYTKU NIERUCHOMEGO		3. Miejscowość CHYBICE
1. Nazwa Kościół parafialny p.w. św. Małgorzaty w Chybicach		2. Czas powstania 1361-1362 r.	4. Adres CHYBICE 47 27-225 Pawłów
8. Fotografia z opisem wskazującym orientację lub mapa z zaznaczony stanowiskiem archeologicznym 			5. Przynależność administracyjna MIEJSCOWOŚĆ – CHYBICE GMINA – PAWŁÓW POWIAT – STARACHOWICKI WOJEWÓDZTWO – ŚWIĘTOKRZYSKIE KOD POCZTOWY – 27-225
			6. Formy ochrony Nadzór firmy ochroniarskiej, założony alarm. Kościół otoczony betonowym murem, bramy zamykane. Wpisany do rejestru zabytków nieruchomy województwa świętokrzyskiego nr. rej.:77 z 10.11.1947, 158 z 23.06.1967
			7. Opracowanie karty adresowej (autor, data, podpis) Katarzyna Nowak Marzec 2015r.

GEZ	KARTA ADRESOWA ZABYTKU NIERUCHOMEGO		3. Miejscowość RADKOWICE
1. Nazwa Kościół Parafialny p.w. św. MB CZĘSTOCHOWSKIEJ w Radkowicach		2.Czas powstania 1621r.	
8. Fotografia z opisem wskazującym orientacje lub mapa z zaznaczony stanowiskiem archeologicznym			4. Adres RADKOWICE 5A 27-225 Pawłów
			5. Przynależność administracyjna MIEJSCOWOŚĆ – Radkowie GMINA – PAWLÓW POWIAT – STARACHOWICKI WOJEWÓDZTWO – ŚWIĘTOKRZYSKIE KOD POCZTOWY – 27-225
			6. Formy ochrony Nadzór firmy ochroniarskiej, założony alarm. Wpisany do rejestry zabytków nieruchomości województwa świętokrzyskiego, nr rej.: 227 z 02.10.1956 i 161 z 23.06.1967r.
			7. Numer ewidencyjny działki 162
			8. Opracowanie karty adresowej (autor, data, podpis) Katarzyna Nowak Marzec 2015r.

GEZ	KARTA ADRESOWA ZABYTKU NIERUCHOMEGO		3. Miejscowość RADKOWICE		
1. Nazwa Kościół Parafialny p.w. św. MB CZEŚTOCHOWSKIEJ w Radkowicach – wystrój i wyposażenie kościoła	2. Czas powstania 1621r.				
8. Fotografia z opisem wskazującym orientację lub mapa z zaznaczonym stanowiskiem archeologicznym 			4. Adres RADKOWICE 5A 27-225 Pawłów		
			5. Przynależność administracyjna MIEJSCOWOŚĆ – Radkowice GMINA – PAWLÓW POWIAT – STARACHOWICKI WOJEWÓDZTWO – ŚWIĘTOKRZYSKIE KOD POCZTOWY – 27-225		
			6. Formy ochrony Nadzór firmy ochroniarskiej, założony alarm Wpisany do rejestru zabytków nieruchomości województwa świętokrzyskiego nr rej.: 234B z 15.12.1994r.		
			7. Numer ewidencyjny działki 162		
8. Opracowanie karty adresowej (autor, data, podpis) Katarzyna Nowak Marzec 2015r.					

GEZ	KARTA ADRESOWA ZABYTKU NIERUCHOMEGO		3. Miejscowość TARCZEK
1. Nazwa Kościół parafialny p.w. św. Idziego opata w Tarczku	2. Czas powstania Romański kościół św. Idziego został zbudowany w XIII wieku. Za datę powstania pierwotnego kościoła podaje się rok 1067.		
8. Fotografia z opisem wskazującym orientację lub mapa z zaznaczony stanowiskiem archeologicznym		4. Adres Tarczek nr 97, 27-225 Pawłów	
		5. Przynależność administracyjna MIEJSCOWOŚĆ – Tarczek GMINA – PAWŁÓW POWIAT – STARACHOWICKI WOJEWÓDZTWO – ŚWIĘTOKRZYSKIE KOD POCZTOWY – 27-225	
		6. Formy ochrony Nadzór firmy ochroniarskiej, założone alarmy Kościół otoczony murem, bramy zamykane. Wpisany do rejestru zabytków nieruchomych województwa świętokrzyskiego, nr rej.: 176 z 17.06.1931, 166 z 11.02.1967r.	
		7. Numer ewidencyjny działki 188	
		8. Opracowanie karty adresowej (autor, data, podpis) Katarzyna Nowak Marzec 2015r.	

GEZ	KARTA ADRESOWA ZABYTKU NIERUCHOMEGO		3. Miejscowość Tarczek
1. Nazwa Kościół p.w. Św. Idziego w Tarczku - wystrój i wyposażenie	2.Czas powstania Romański kościół św. Idziego został zbudowany w XIII wieku. Za datę powstania pierwotnego kościoła podaje się rok 1067. Cennym zabytkiem jest renesansowy tryptyk w ołtarzu głównym z ok. 1540 r.	4. Adres Tarczek nr 97, 27-225 Pawłów	
8. Fotografia z opisem wskazującym orientację lub mapa z zaznaczony stanowiskiem archeologicznym 		5. Przynależność administracyjna MIEJSCOWOŚĆ – Tarczek GMINA – PAWŁÓW POWIAT – STARACHOWICKI WOJEWÓDZTWO – ŚWIĘTOKRZYSKIE KOD POCZTOWY – 27-225	
		6. Formy ochrony Nadzór firmy ochroniarskiej, założone alarmy Wpisany do rejestru zabytków nieruchomych województwa świętokrzyskiego nr rej.: 198 B z 10.06.1991 r.	
		7. Numer ewidencyjny działki 188	
		8. Opracowanie karty adresowej (autor, data, podpis) Katarzyna Nowak Marzec 2015r.	

GEZ	KARTA ADRESOWA ZABYTKU NIERUCHOMEGO		3. Miejscowość Świętomarz
1. Nazwa Kościół parafialny p.w. Wniebowzięcia NMP w Świętomarzu		2. Czas powstania Okolo 1450 r.	
8. Fotografia z opisem wskazującym orientacje lub mapa z zaznaczony stanowiskiem archeologicznym 			4. Adres Świętomarz nr 28 27-225 Pawłów
			5. Przynależność administracyjna MIEJSCOWOŚĆ – Świętomarz GMINA – PAWLÓW POWIAT – STARACHOWICKI WOJEWÓDZTWO – ŚWIĘTOKRZYSKIE KOD POCZTOWY – 27-225
			6. Formy ochrony Nadzór firmy ochroniarskiej, założone alarmy Wpisany do rejestru zabytków nieruchomych województwa świętokrzyskiego nr rej.: 172 z 17.06.1931r., 243 z 02.10.1956r. 185 z 15.06.1967r.
			7. Numer ewidencyjny działki 3/1
			8. Opracowanie karty adresowej (autor, data, podpis) Katarzyna Nowak Marzec 2015r.

GEZ	KARTA ADRESOWA ZABYTKU NIERUCHOMEGO		3. Miejscowość Świętomarz
1. Nazwa Dzwonnica Kościoła parafialnego p.w. Wniebowzięcia NMP w Świętomarzu		2. Czas powstania 2 połowa XIX w.	4. Adres Świętomarz nr 28 27-225 Pawłów
8. Fotografia z opisem wskazującym orientację lub mapa z zaznaczonym stanowiskiem archeologicznym 			5. Przynależność administracyjna MIEJSCOWOŚĆ – Świętomarz GMINA – PAWŁÓW POWIAT – STARACHOWICKI WOJEWÓDZTWO – ŚWIĘTOKRZYSKIE KOD POCZTOWY – 27-225
			6. Formy ochrony Nadzór firmy ochroniarskiej, założone alarmy Wpisany do rejestru zabytków nieruchomych województwa świętokrzyskiego nr rej.: 172 z 17.06.1931r.
			7. Numer ewidencyjny działki 3/1
8. Opracowanie karty adresowej (autor, data, podpis) Katarzyna Nowak Marzec 2015r.			

GEZ	KARTA ADRESOWA ZABYTKU NIERUCHOMEGO		3. Miejscowość Świętomarz
1. Nazwa Kościół parafialnego p.w. Wniebowzięcia NMP w Świętomarzy - Wystrój i wyposażenie		2. Czas powstania W środku kościoła znajduje się barokowy ołtarz główny z obrazem Matki Bożej z XVII w. ze złota sukienką, w przedsionku kościoła znajduje się chrzcielnica z XIII w, drzwi boczne z XIV w., z kutego żelaza.	4. Adres Świętomarz nr 28 27-225 Pawłów
8. Fotografia z opisem wskazującym orientację lub mapa z zaznaczony stanowiskiem archeologicznym 			5. Przynależność administracyjna MIEJSCOWOŚĆ – Świętomarz GMINA – PAWLÓW POWIAT – STARACHOWICKI WOJEWÓDZTWO – ŚWIĘTOKRZYSKIE KOD POCZTOWY – 27-225
			6. Formy ochrony Nadzór firmy ochraniarskiej, założone alarmy Wpisany do rejestru zabytków nieruchomych województwa świętokrzyskiego, nr rej.199 B z 10.06.1991r.
			7. Numer ewidencyjny działki 3/1
			8. Opracowanie karty adresowej (autor, data, podpis) Katarzyna Nowak Marzec 2015r.

GEZ	KARTA ADRESOWA ZABYTKU NIERUCHOMEGO		3. Miejscowość RADKOWICE KOLONIA
1. Nazwa SZKOŁA PODSTAWOWA im. Wandy Pomianowskiej w Radkowicach	2. Czas powstania 1920 r.		
8. Fotografia z opisem wskazującym orientację lub mapa z zaznaczonym stanowiskiem archeologicznym 		4. Adres RADKOWICE KOLONIA 5 27-225 Pawłów	
		5. Przynależność administracyjna MIEJSCOWOŚĆ – Radkowice Kolonia GMINA – PAWŁÓW POWIAT – STARACHOWICKI WOJEWÓDZTWO – ŚWIĘTOKRZYSKIE KOD POCZTOWY – 27-225	
		6. Formy ochrony Nadzór firmy ochroniarskiej założony alarm. Wpisany do rejestru zabytków nieruchomości województwa świętokrzyskiego nr rej.: 1101 z 03.04.1991r.	
		7. Numer ewidencyjny działki. 123	
8. Opracowanie karty adresowej (autor, data, podpis) Katarzyna Nowak Marzec 2015r.			

GEZ	KARTA ADRESOWA ZABYTKU NIERUCHOMEGO		3. Miejscowość		
1. Nazwa		2. Czas powstania			
8. Fotografia z opisem wskazującym orientację lub mapa z zaznaczonym stanowiskiem archeologicznym			4. Adres		
			5. Przynależność administracyjna województwo - Świętokrzyskie powiat - Starachowicki gmina - Pawłów		
			6. Formy ochrony		

	7. Opracowanie karty adresowej (autor, data, podpis)
--	--

